



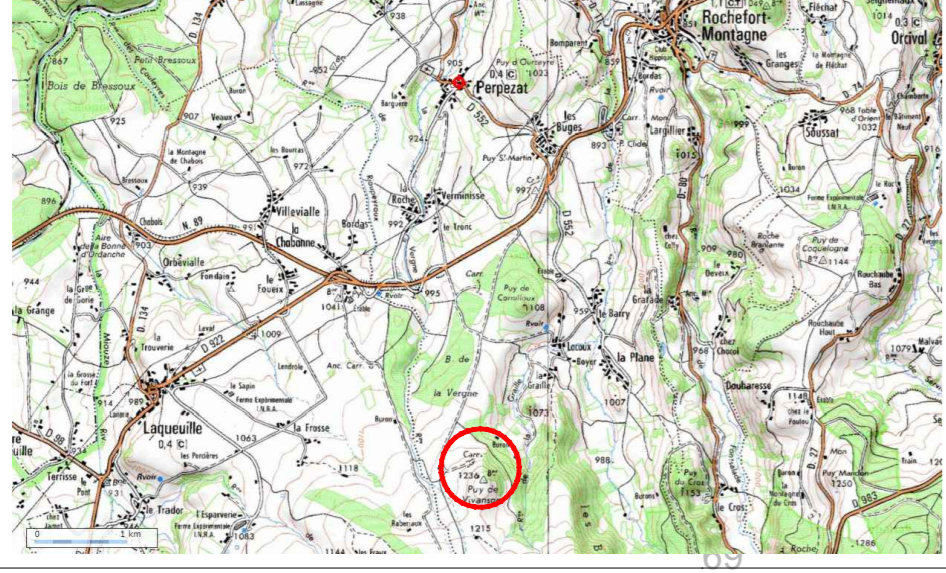


LEGENDE

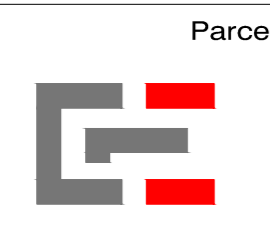
-  1175.00 Courbes de niveau du projet final de remise en état
-  Niveau du carreau atteint - Z : 1164m
-  Zone reprofilée et réaménagée
-  Zone non exploitable

COMMUNE DE PERPEZAT
POUZZOLANES ET BETONS DU CENTRE



PUY DE VIVANSON

Plan prévisionnel d'exploitation
ETAT FINAL - 2029



Parcelle cadastrée section G n° 9
Cabinet BISPO et ASSOCIES
Géomètres Experts
33, Avenue de l'Europe
63110 BEAULMONT
TEL 04 73 26 24 00 FAX 04 73 27 66 57
cbpriet@bispoetassocies.fr

Rattachement planimétrique:	LAMBERT 93 projection CC46 Zone 5	Date d'édition du plan :	22/02/2023
Rattachement altimétrique:	NGF	Echelle :	1/500
		N° Affaire :	11.1.138Q

7/10/2017 11:13:06 - PERPEZAT - Corney (SARL) - PSC - MTHEU/11.1.138Q - Phosage prévisionnel/11.1.138Q - phosage Etat final - modif 2023-02-22.dwg